

Registre parcellaire graphique 2016 télédéclaré

N° de page : 4/12

Ilot n° : 4





Surface graphique (ha) : 3,12

Commune(s) concernée(s) par
 cette photographie :

BALIRACQ MAUMUSSON
 (64090), CASTETPUGON
 (64180)

N° de parcelle	Culture	Surface graphique (ha)
1	MIS	3,12



-  Ilots de l'exploitation
-  Parcelles de l'exploitation
-  Eléments engagés en MAEC
-  Surface non agricoles disparues

0 20 50
 Mètres Echelle 1:2000



Registre parcellaire graphique 2016 télédéclaré

N° de page : 5/12

Ilot n° : 5





Surface graphique (ha) : 16,26

Commune(s) concernée(s) par
cette photographie :

GARLIN (64233), BALIRACQ
MAUMUSSON (64090),
CASTETPUGON (64180)

N° de parcelle	Culture	Surface graphique (ha)
1	SNE	1,23
2	ORH	0,75
3	MIS	9,16
4	MIS	5,12



-  Ilots de l'exploitation
-  Parcelles de l'exploitation
-  Éléments engagés en MAEC
-  Surface non agricoles disparues



Registre parcellaire graphique 2016 télédéclaré

N° de page : 6/12





Ilot n° : 6

Surface graphique (ha) : 5,5

Commune(s) concernée(s) par
cette photographie :
GARLIN (64233)

N° de parcelle	Culture	Surface graphique (ha)
1	MIS	5,5



-  Ilots de l'exploitation
-  Parcelles de l'exploitation
-  Eléments engagés en MAEC
-  Surface non agricoles disparues

0 35 75 Mètres Echelle 1:3500

Registre parcellaire graphique 2016 télédéclaré

N° de page : 7/12

Ilot n° : 7

Surface graphique (ha) : 2,48





Commune(s) concernée(s) par cette photographie :


GARLIN (64233),

CASTETPUGON (64180)

N° de parcelle	Culture	Surface graphique (ha)
1	MIS	2,33
2	BOR	0,14



-  Ilots de l'exploitation
-  Parcelles de l'exploitation
-  Éléments engagés en MAEC
-  Surface non agricoles disparues



Registre parcellaire graphique 2016 télédéclaré

N° de page : 8/12

Ilot n° : 8





Surface graphique (ha) : 0,51

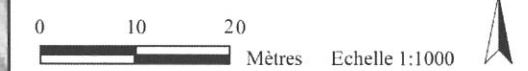
Commune(s) concernée(s) par
cette photographie :

GARLIN (64233)

N° de parcelle	Culture	Surface graphique (ha)
1	MIS	0,51



-  Ilots de l'exploitation
-  Parcelles de l'exploitation
-  Eléments engagés en MAEC
-  Surface non agricoles disparues



Registre parcellaire graphique 2016 télédéclaré

N° de page : 9/12

Ilot n° : 10





Surface graphique (ha) : 1,55


Commune(s) concernée(s) par cette photographie :

GARLIN (64233), BALIRACQ
 MAUMUSSON (64090),
 CASTETPUGON (64180)

N° de parcelle	Culture	Surface graphique (ha)
1	MIS	1,37
2	BTA	0,18



-  Ilots de l'exploitation
-  Parcelles de l'exploitation
-  Eléments engagés en MAEC
-  Surface non agricoles disparues



Registre parcellaire graphique 2016 télédéclaré

N° de page : 10/12

Ilot n° : 11

Surface graphique (ha) : 1,94

Commune(s) concernée(s) par
cette photographie :

GARLIN (64233), BALIRACQ

MAUMUSSON (64090)

N° de parcelle	Culture	Surface graphique (ha)
1	MIS	1,6
2	BTA	0,34



Registre parcellaire graphique 2016 télédéclaré

N° de page : 11/12

Ilot n° : 13





Surface graphique (ha) : 1,84

Commune(s) concernée(s) par
cette photographie :

GARLIN (64233)

N° de parcelle	Culture	Surface graphique (ha)
1	MIS	1,84



-  Ilots de l'exploitation
-  Parcelles de l'exploitation
-  Éléments engagés en MAEC
-  Surface non agricoles disparues



Registre parcellaire graphique 2016 télédéclaré

N° de page : 12/12





Ilot n° : 14

Surface graphique (ha) : 6,76

Commune(s) concernée(s) par
 cette photographie :
 MASCARAAS HARON (64366),
 BALIRACQ MAUMUSSON
 (64090), CASTETPUGON
 (64180)

N° de parcelle	Culture	Surface graphique (ha)
1	MIS	6,64
2	BTA	0,09
3	BOR	0,03



-  Ilots de l'exploitation
-  Parcelles de l'exploitation
-  Eléments engagés en MAEC
-  Surface non agricoles disparues

0 20 50
 Mètres Echelle 1:2000

